



CREPAN



ATELIER PAT N°2

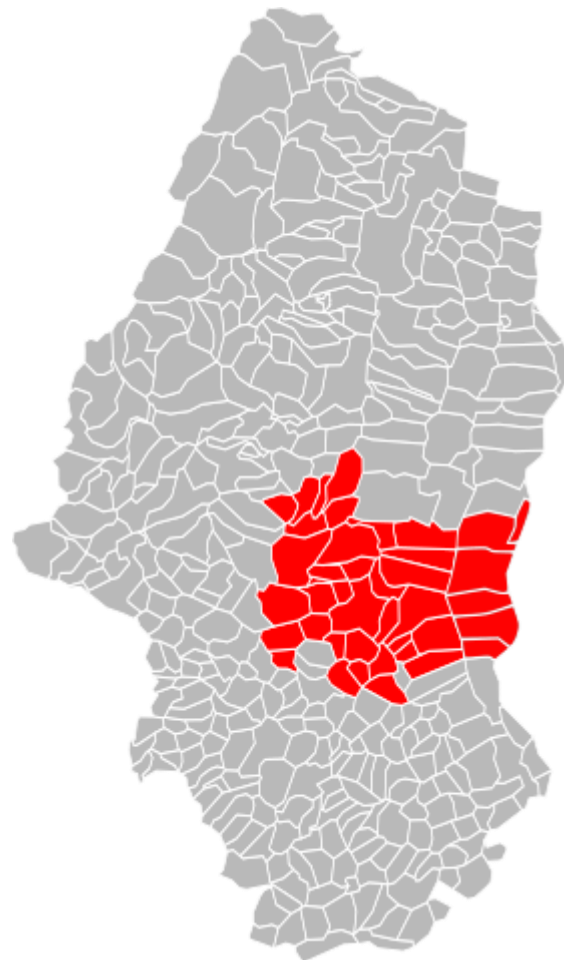
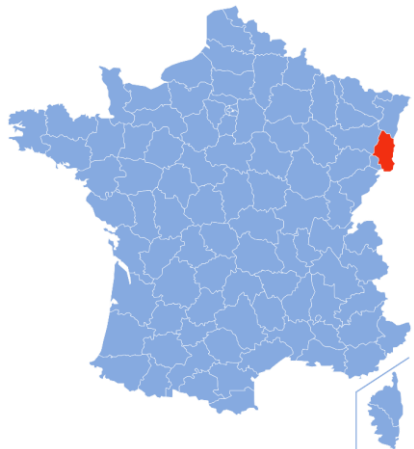
PRÉSENTATION DE DIFFÉRENTES FORMES DE GOUVERNANCE EXISTANTE EN FRANCE

- **Mulhouse Alsace Agglomération**
 - **Caen Normandie Métropole**
- **Communauté de communes de la Région d'Audruicq**

Mulhouse Alsace Agglomération



CREPAN



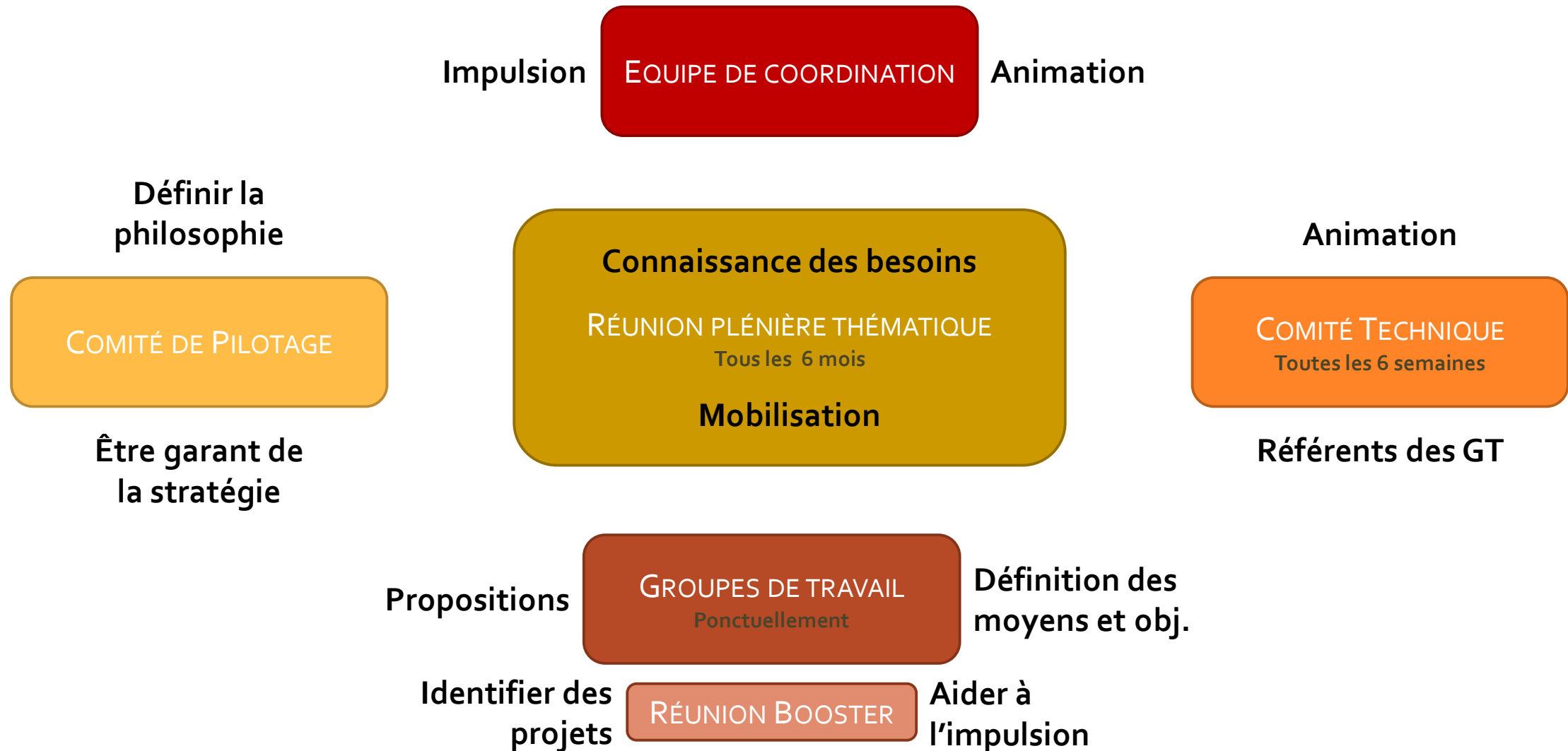
39 Communes
279 000 habitants
622 hab./km²
439 km²



MULHOUSE ALSACE
AGGLOMÉRATION



Mulhouse Alsace Agglomération



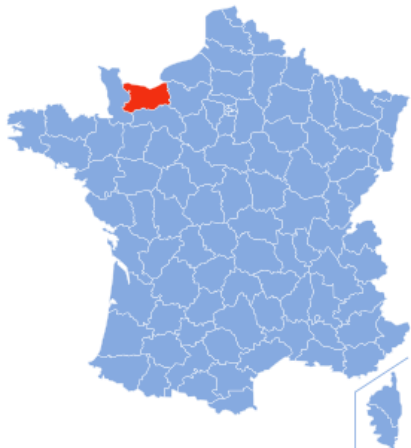
Mulhouse Alsace Agglomération

- **Comité de pilotage** : M2A, Fondation MACIF : élus, direction + Equipe de coordination
- **Equipe de coordination** : M2A, Fondation MACIF, Agence d'urbanisme de la région mulhousienne, Institut Supérieur Social de Mulhouse
- **Comité Technique** : Equipe de coordination, DRAAF, CA, SALSA (Systèmes alimentaires localisés en Sud-Alsace), OPABA (Organisation Professionnelle de l'Agriculture Biologique en Alsace), Terre de liens, FDSEA, Ville de Mulhouse, Département du Haut Rhin, Ecooparc, Mission Eau, Ecole de Management de Strasbourg
- **Groupes de travail** : Participation volontaire des acteurs du territoire
- **Réunion plénière** : Participation volontaire des acteurs du territoire

Caen Normandie Métropole - Socle



208 Communes
378 000 habitants
336 hab./km²
1605 km²



**PÔLE METROPOLITAIN
CAEN NORMANDIE MÉTROPOLE**

Caen Normandie Métropole



CREPAN



Pilotage

COMITÉ TECHNIQUE

Animation

INSTANCE PLÉNIÈRE

Atelier 1

Atelier 2

Atelier 3

Atelier 4

Atelier 5

Atelier 6

Diagnostic

INSTANCE PLÉNIÈRE

Accompagnement

CONFÉRENCE STRATÉGIQUE
PARTICIPATIVE DE L'ALIMENTATION

Tous les 6 mois

Suivi - évaluation

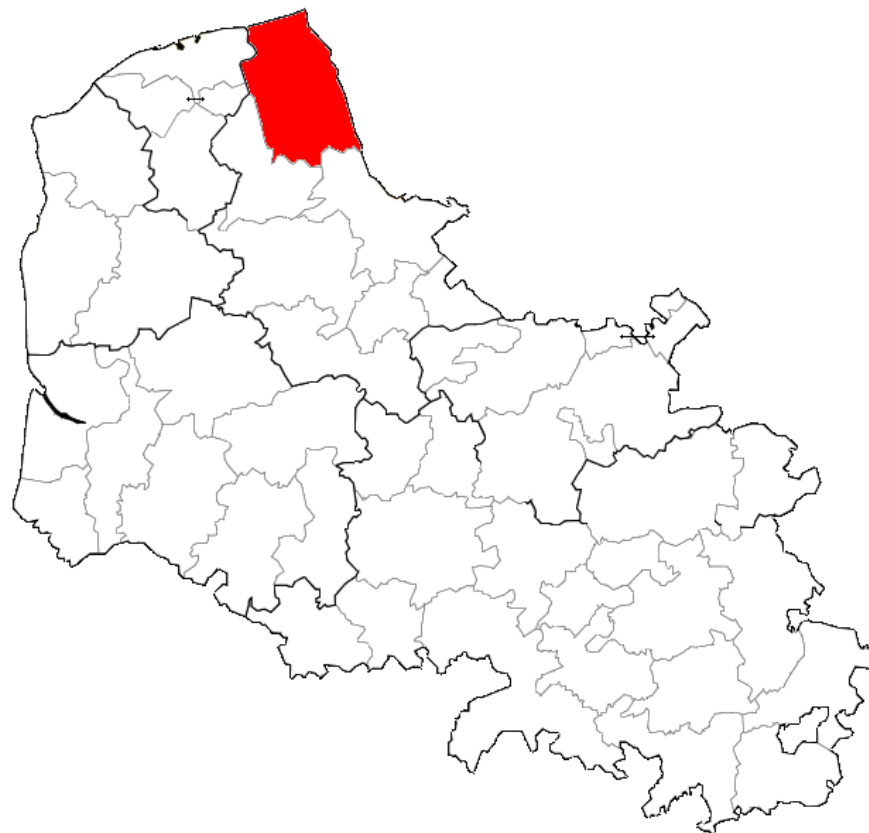
Caen Normandie Métropole

- **Comité Technique** : Pôle métropolitain - Caen Normandie Métropole, Chambre d'Agriculture du Calvados, Agence d'urbanisme de Caen Normandie Métropole
- **Atelier** : Participation volontaire des acteurs du territoire
- **Instance plénière** : Participation volontaire des acteurs du territoire
- **Conférence stratégique participative de l'alimentation** : Participation volontaire des acteurs du territoire

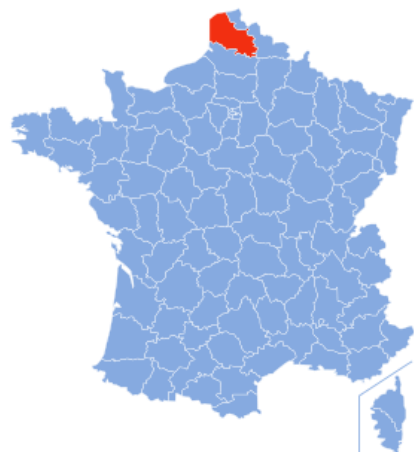
Communauté de communes de la Région d'Audruicq



CREPAN



15 Communes
28 000 habitants
124 hab./km²
218 km²

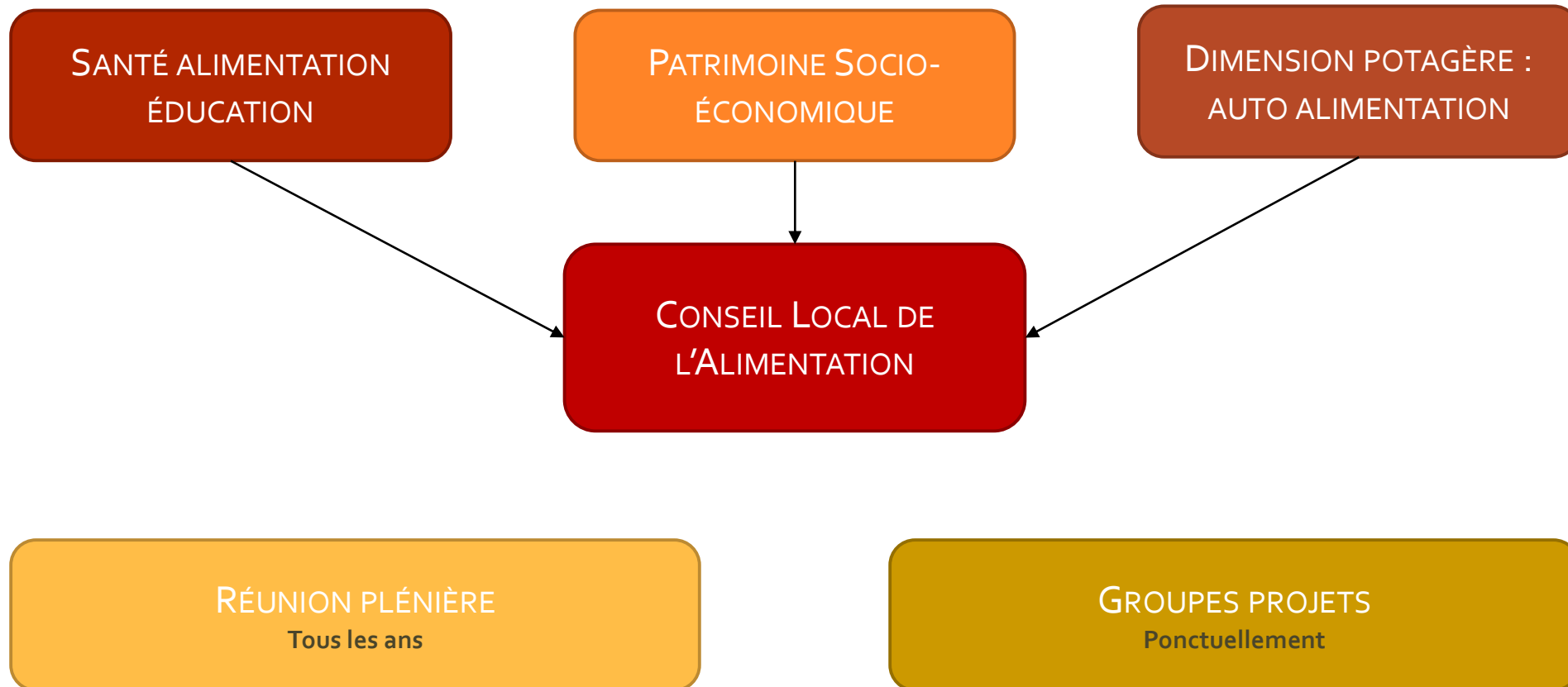


Communauté de Communes
de la Région d'Audruicq

Communauté de communes de la Région d'Audruicq



CREPAN

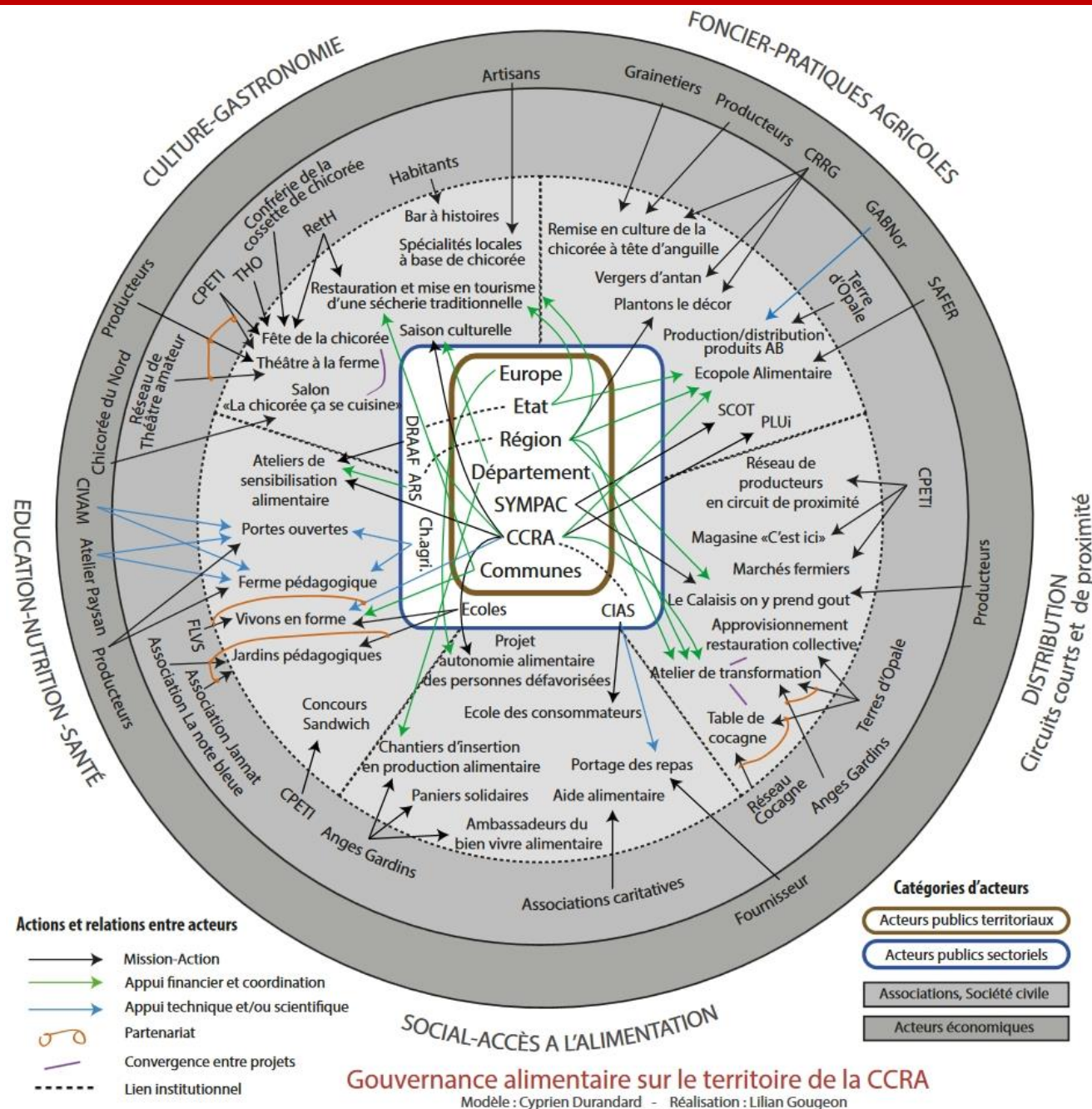




CREPAN



Communauté de communes de la Région d'Audruicq



Gouvernance alimentaire sur le territoire de la CCRA

Modèle : Cyprien Durandard - Réalisation : Lilian Gougeon



CREPAN



ATELIER PAT N°2

PRÉSENTATION DE DIFFÉRENTES FORMES
DE GOUVERNANCE EXISTANTE EN FRANCE

MORGAN LETEINTURIER

morgan.leteinturier@crepan.org

02 31 38 25 60 - www.crepan.org