



UNION EUROPÉENNE

FONDS EUROPÉEN AGRICOLE
POUR LE DÉVELOPPEMENT RURAL



MINISTÈRE
DE L'AGRICULTURE
ET DE LA SOUVERAINETÉ
ALIMENTAIRE

*Liberté
Égalité
Fraternité*

Intervention 70.14 : Mesure agroenvironnementale et climatique (MAEC) pour l'entretien durable des infrastructures agro-écologiques en hexagone

Notice de la mesure « Entretien durable des infrastructures agro-écologiques – Mares »

NO_SOUL_IAE2

Territoire « 13 - Bassin de la Souleuvre - Périmètre global »

Campagne 2023

Pour toute information complémentaire, contacter la structure animatrice de la mesure :

CPiE Collines normandes
Le Moulin –Ségrie-Fontaine
61100 Athis-Val-de-Rouvre
Animateur : Laurent ROUSSEAU
Tél : 06.69.96.23.09
Mail : l.rousseau@cpie61.fr

1 OBJECTIFS DE LA MESURE

L'objectif de cette mesure est de réaliser un entretien des mares et des plans d'eau présents sur les terres agricoles afin de conforter l'ensemble des rôles de ces milieux. Les mares sont des écosystèmes particuliers qui influent sur la richesse en biodiversité ainsi que la qualité et la quantité des eaux :

- La biodiversité :
 - Avec leur diversité et leurs spécificités, les mares isolées abritent une faune et une flore particulièrement riches. Ce sont des réservoirs de biodiversité floristique et faunistique. Les mares offrent donc refuge, lieu de reproduction, d'alimentation et habitat à de nombreuses espèces, particulièrement en contexte d'agriculture intensive. Ces micro-zones humides abritent d'ailleurs près de 15 % des espèces protégées.
 - L'existence des réseaux de mares est cruciale pour le maintien des métapopulations de certaines espèces. Ces réseaux sont également nécessaires à de nombreux mammifères et oiseaux, et participent ainsi au maintien des continuités écologiques (trame verte et bleue) indispensables à la faune et à la flore.
- L'eau :
 - En tant que zones humides, les mares accomplissent des fonctions régulatrices de l'eau : écrêtage des crues (lutte contre l'érosion des sols et les inondations), stockage de l'eau, pondération du régime des eaux courantes, rétention et transformation des sédiments.
 - De plus, les mares et leurs réseaux jouent un rôle épurateur en éliminant les polluants diffus des eaux de surface. Situées souvent en tête des bassins versants les mares forment des systèmes très efficaces d'épuration naturelle des eaux.

Enfin, les mares et leur végétation permettent de séquestrer efficacement de grandes quantités de carbone atmosphérique, ce qui contribue à l'atténuation des conséquences du changement climatique.

2 MONTANT DE LA MESURE

En contrepartie du respect de l'ensemble des exigences du cahier des charges de cette mesure, **une aide de 62 € par mare et par an** sera versée pendant la durée de l'engagement.

Votre engagement sera plafonné à hauteur de 16 000 € par an.

3 CRITÈRES D'ÉLIGIBILITÉ

Les critères d'éligibilité doivent être respectés tout au long du contrat. En cas de non-respect en première année, la mesure ne peut pas être souscrite. En cas de non-respect les années suivantes, le contrat est automatiquement rompu sur la totalité des éléments engagés s'il s'agit du non-respect d'un critère d'éligibilité relatif au demandeur, ou uniquement sur la surface en anomalie s'il s'agit d'un critère d'éligibilité relatif à la surface. Le cas échéant, des sanctions peuvent être appliquées.

3.1 Critères d'éligibilité relatifs au demandeur

Les bénéficiaires éligibles sont les agriculteurs actifs tels que définis à l'article 4 du règlement (UE) n° 2021/2115 du 2 décembre 2021.

Les fondations, associations sans but lucratif et les établissements d'enseignement et de recherche agricoles lorsqu'ils exercent directement des activités réputées agricoles sont considérés comme des agriculteurs actifs.

Les GAEC sont éligibles à cette intervention avec application du principe de transparence.


3.2 Critères d'éligibilité relatifs aux surfaces engagées

Seuls les mares sans finalité piscicole sont éligibles. Les mares alimentées par le cours d'eau ne sont pas éligibles, c'est-à-dire celles soit sur le lit de la rivière, soit en dérivation, soit alimentées par pompage dans le lit.

Les mares éligibles sont celles répondants à la définition retenue par le PRAM de Normandie à savoir :

Pour le PRAM Normandie, la définition retenue est issue du Programme national de recherche sur les zones humides (Sajaloli et Dutilleul, 2001). Ainsi, un point d'eau est qualifié de mare lorsqu'il possède les critères suivants :

- ✓ Étendue d'eau à renouvellement généralement limité, de taille variable, généralement inférieure à 5 000 m²,
- ✓ Faible profondeur (généralement inférieure à 2 m), ce qui permet à toutes les couches d'eau d'être sous l'action du rayonnement solaire, ainsi qu'aux plantes de s'enraciner sur tout le fond,
- ✓ Dépressions imperméables, en contexte rural, périurbain, voire urbain,
- ✓ Alimentation par les eaux pluviales et parfois phréatiques,
- ✓ Sensible aux variations météorologiques et climatiques, elle peut être permanente ou temporaire,
- ✓ D'origine naturelle ou anthropique.




STADE 1

Les plantes des berges et les plantes aquatiques sont absentes ou commencent tout juste à s'implanter et/ou la mare n'est pas envasée.




STADE 2

Les plantes des berges et les plantes aquatiques ont déjà colonisé une partie de la mare et/ou la mare est peu envasée.



STADE 3

Les plantes des berges et les plantes aquatiques ont envahi la totalité de la mare et/ou la mare est partiellement envasée.



STADE 4

La mare est quasiment comblée. Elle est envahie par les ronces et les arbres et/ou elle est très envasée.

Figure 1 : Stades d'évolution des mares (Source : site Internet du PRAM de Normandie, février 2023)

4 CRITÈRES D'ENTRÉE

Les critères suivants conditionnent l'accès à la mesure en première année d'engagement uniquement et ne sont plus vérifiés par la suite. En cas de non-respect, l'exploitation n'est pas engagée dans la mesure.

Les critères d'entrée pour cette mesure sont les suivants :

- ✓ Pour chaque élément, avoir au moins une partie présente dans le PAEC ;
- ✓ Réaliser un **diagnostic agro-écologique de l'exploitation**. Ce diagnostic doit notamment permettre de définir la localisation pertinente des infrastructures agro-écologiques. Le diagnostic de l'exploitation doit être transmis à la DDT(M) au plus tard au 15 septembre de la première année d'engagement. En cas de non-transmission, le dossier ne pourra pas être engagé cette année-là ;
- ✓ Faire établir un **plan de gestion** sur la base du diagnostic d'exploitation. Le plan de gestion doit être transmis à la DDT(M) au plus tard au 15 septembre de la première année d'engagement. En cas de non-transmission, le dossier ne pourra pas être engagé cette année-là.

5 CRITÈRES DE PRIORISATION DES DOSSIERS

Ces critères permettent de classer les demandes d'aide des demandeurs éligibles (c'est-à-dire respectant tous les critères d'entrée et les critères d'éligibilité) par ordre de priorité afin notamment de tenir compte des enveloppes budgétaires et des orientations définies par la Commission régionale agroenvironnementale et climatique (CRAEC). Les dossiers sont engagés par ordre de priorité en fonction des critères décrits dans la notice du territoire.

Principes de priorisation :

MAEC des PAEC à enjeu biodiversité (hors MAEC HBV)

Cf. AAP PAEC 2022 – Normandie - annexe 10

Rang de priorité	Critères de priorisation
1	- Fiche liaison conforme (toutes les MAEC) - Agriculteur à titre principal pour toutes les MAEC systèmes
2	PAEC à enjeu biodiversité: toutes les MAEC sont de niveau 2 (hors MAEC HBV)

6 CAHIER DES CHARGES DE LA MESURE

Sauf mention contraire, l'ensemble des obligations du cahier des charges doit être respecté sur toute la durée du contrat, c'est-à-dire à partir de la date limite de dépôt des dossiers PAC de l'année d'engagement et durant les 5 années suivantes. En cas de non-respect d'une obligation, des sanctions peuvent s'appliquer en fonction de la nature et de la gravité de l'anomalie.

Les documents relatifs à la demande d'engagement et au respect des obligations doivent être conservés pendant toute la durée de l'engagement et pendant les quatre années suivantes. Ils pourront notamment être demandés en cas de contrôle de l'exploitation. **Les obligations du cahier des charges figurent ci-dessous.**

Obligations du cahier des charges	Période d'application	Modalités de contrôle	Caractérisation de l'anomalie et calcul de la sanction ¹
Formation à réaliser au cours des deux premières années de l'engagement. Se référer au point 7.1.	Avant le 15 mai 2025	Contrôle sur place Vérification de l'attestation de formation	Anomalie réversible, dossier, totale, d'importance égale à 0,06.
Mettre en œuvre le plan de gestion sur 100 % des éléments engagés.	Sur toute la durée du contrat	Contrôle sur place Vérification du cahier d'enregistrement des pratiques et contrôle visuel	Anomalie réversible, localisée, totale, d'importance égale à 1.
Respecter l'interdiction de fertilisation azotée.	Sur toute la durée du contrat	Contrôle sur place Vérification du cahier d'enregistrement des pratiques et contrôle visuel	Anomalie réversible, localisée, totale, d'importance égale à 1.
Ne pas utiliser de produits phytosanitaires sur les éléments engagés.	Sur toute la durée du contrat	Contrôle sur place Vérification du cahier d'enregistrement des pratiques et contrôle visuel	Anomalie réversible, localisée, totale, d'importance égale à 1.
<p>Enregistrer les interventions sur tous les éléments engagés :</p> <ul style="list-style-type: none"> ➤ Type d'intervention (localisation, date, outils) ; ➤ Fertilisation azotée des surfaces (dates, produits, quantités) ; ➤ Traitements phytosanitaires (dates, produits, quantités). <p>ATTENTION : Le cahier d'enregistrement constitue une pièce indispensable au contrôle de plusieurs obligations. Aussi, l'absence ou la non-tenue de ce cahier constatée le jour du contrôle se traduira par le constat d'anomalies et le cas échéant par l'application du régime de sanction pour toutes les obligations ne pouvant être contrôlées.</p>	Sur toute la durée du contrat	Contrôle sur place Vérification du cahier d'enregistrement des pratiques	Anomalie réversible, localisée, totale, d'importance égale à 0,05.

¹ Se référer à la notice télépac MAEC-Bio pour plus d'information sur le fonctionnement du régime de sanction.

7 PRÉCISIONS

7.1 Formation

L'exploitant doit suivre une des formations suivantes :

Formation et contenu proposé	Code MAEC concernée
<p style="text-align: center;">Bocage et mares</p> <p><i>Gestion de la haie / plan de gestion / Valorisation du bois / Gestion durable favorisant la bonne régénération, arbres fourragers, gestion des mares / berges (ripisylve).</i></p> <p><i>Une formation sera proposée aux agriculteurs s'engageant dans les MAEC IAE et concernera la gestion durable des haies. Sur le terrain, elle s'appuiera sur le cahier des charges du Label Haie pour former les agriculteurs sur les pratiques de gestion durable des haies (qualité de la coupe, exclusion des pratiques dégradantes...), permettant le maintien des haies fonctionnelles et pérennes. Une réflexion sur la valorisation du bois pourra également être initiée à son issue.</i></p> <p><i>Cette formation contiendra également une partie plus théorique apportant aux agriculteurs des informations sur les différents dispositifs existants pour planter des haies ou encore sur la réglementation. Enfin, cette formation pourra aborder différents thèmes plus spécifiques, en fonction des profils des agriculteurs s'engageant dans ces MAEC IAE: haies fourragère, ripisylves...</i></p> <p><i>Sur le même modèle, une formation sur les caractéristiques et l'entretien des mares pourra être proposée aux agriculteurs s'engageant dans cette MAEC IAE Mares : Biodiversité des mares, travaux d'entretien et réglementation (curage, reprofilage des berges, entretien de la végétation...).</i></p>	IAE1,2

7.2 Lien avec la conditionnalité et l'écorégime

En cas de non-respect de la conditionnalité, l'ensemble des aides PAC sont sanctionnées, y compris les aides MAEC.

Les obligations du cahier des charges de la MAEC sont distinctes des exigences de l'écorégime. Un agriculteur peut à la fois souscrire cette MAEC et bénéficier de l'écorégime.