



— Limite départementale
- - - Limite des territoires forestiers


Massifs forestiers

 (230 000 ha dont 54 730 ha, soit 23,8 %, concernés par un ou plusieurs enjeux environnementaux)


Natura 2000

 (82 110 ha hors littoral seino-marin dont 13 953 ha en forêt)


ZNIEFF de type I

 (77 405 ha dont 43 509 ha en forêt)


Sites classés


 (20 234 ha dont 6 442 ha en forêt)

Arrêtés de protection de biotope

 (165 ha dont 56 ha en forêt)

Périmètres de protection rapprochée de captages

 (36 109 ha dont 10 422 ha en forêt)



Source : DRAAF - IFN 2002 - CRPF - DREAL - ARS
BDCARTO® ©IGN

Conception de la carte : DRAAF-SRISE Haute-Normandie